




GRUPO
TRANSITAR &
ASSOCIADOS



GOVERNO MUNICIPAL DE
PARACURU
O futuro começa!



GRUPO
TRANSITAR &
ASSOCIADOS

Rota 2 Rota do Mazinho		Data: 19/02/2019		
Km Inicial: 56198		Km Final: 56208		
Hora Inicial: 9:18		Hora Final: 9:45		
Extensão da rota: 9,80 km				
PARADAS				
Nº da parada	Coordenada Leste	Coordenada Norte	Ponto de referência	Pavimento
1	496297	9622416	Escola Ma Luiza Sabóia	1
2	496851	9623188	Escola Herminio Barroso	1
3	497011	9623217	Escola Antonio Sales	1
4	496882	9622561	Escola Pe. João da Rocha	1
5	496912	9622015	Escola Prof. Diná	1
6	496410	9620872	Escola Abigail Sampaio	1
7	496755	9620931	Portelinha	1
8	496914	9621497	Carlotas 14	1
9	496984	9621477	Carlotas 13	1
10	497099	9621441	Carlotas 12	1
11	497347	9621479	Carlotas 1	3
12	497584	9621457	Alagadiço 5	3
13	497656	9621703	Alagadiço 4	3
14	497951	9621826	Alagadiço 3	3
15	498318	9621870	Mocós 3	3
16	498465	9621761	Mocós 2	3
17	498536	9621639	Mocós	3
18	497727	9621958	Alagadiço 2	1
19	497656	9622110	Alagadiço	1
20	497537	9622680	Lagoa	1
Tipo de pavimento				
1- ASFALTO	2-CALÇAMENTO	3-TERRA BATIDA	4-TERRA SOLTA	5-OUTROS

GRAZIELA ARAÚJO PINHEIRO ALVES
ENGENHEIRA CIVIL
CREA/CE 53764




GRUPO
TRANSITAR &
ASSOCIADOS



GOVERNO MUNICIPAL DE
PARACURU
O futuro começa aqui



GRUPO
TRANSITAR &
ASSOCIADOS



Rota 3 Rota dos Alunos Especiais		Data: 19/02/2019		
Km Inicial: 56211		Km Final: 56239		
Hora Inicial: 10:00		Hora Final: 10:52		
Extensão da rota: 27,43 km				
PARADAS				
Nº da parada	Coordenada Leste	Coordenada Norte	Ponto de referência	Pavimento
1	497022	9623217	Escola Antonio Sales	1
2	497272	9622550	Torres	1
3	496905	9622015	Escola Prof. Diná	1
4	496250	9622758	Coréia	3
5	495103	9622554	Escola Riacho Doce	1
6	495029	9622249	Riacho Doce	3
7	495288	9622120	Conj. Nova Esperança	3
8	495567	9622065	Maleitas 2	1
9	496054	9621878	Maleitas	1
10	495309	9618748	Escola Ma Elisa Magalhães	1
11	492178	9617995	Vela Branca	3
12	496735	9620126	Campo de Sementes	3
13	496613	9620379	Bairro Atlântico	3
14	496827	9620986	Portelinha	1
15	496985	9620997	Carlotas 13	1
16	496863	9621333	Carlotas 12	1
17	497016	9621361	Carlotas 1	1
18	497882	9621451	Alagadiço	3
19	497710	9622636	Lagoa	1
Tipo de pavimento				
1- ASFALTO	2-CALÇAMENTO	3-TERRA BATIDA	4-TERRA SOLTA	5-OUTROS


GRACIELE PINHEIRO ALVES
ENGENHEIRA CIVIL
CREA/CE 53764



GRUPO
TRANSITAR &
ASSOCIADOS



GOVERNO MUNICIPAL DE
PARACURU
O futuro começa!



GRUPO
TRANSITAR &
ASSOCIADOS

Rota 4 Rota dos Alunos Especiais Noite		Data: 19/02/2019		
Km Inicial: 56241		Km Final: 56248		
Hora Inicial: 11:00		Hora Final: 11:17		
Extensão da rota: 7,04 km				
PARADAS				
Nº da parada	Coordenada Leste	Coordenada Norte	Ponto de referência	Pavimento
1	496871	9622556	Escola Pe. João da Rocha	1
2	496852	9622939	Centro	1
3	496249	9622757	Coréia	1
4	495288	9622154	Conj. Nova Esperança	3
5	496615	9620385	Bairro Atlântico	1
6	496895	9621181	Carlotas 12	1
7	497101	9621423	Carlotas 1	1
Tipo de pavimento				
1- ASFALTO	2-CALÇAMENTO	3-TERRA BATIDA	4-TERRA SOLTA	5-OUTROS

GRAZIELLE DE ARAÚJO FIGUEIREDO ALVES
ENGENHEIRA CIVIL
CREA/CE 53764



GRUPO
TRANSITAR &
ASSOCIADOS



GOVERNO MUNICIPAL DE
PARACURU
O futuro começa!



GRUPO
TRANSITAR &
ASSOCIADOS

Rota 5 Rota do Ernando		Data: 19/02/2019		
Km Inicial: 50265		Km Final: 56284		
Hora Inicial: 14:42		Hora Final: 15:37		
Extensão da rota: 22,95 km				
PARADAS				
Nº da parada	Coordenada Leste	Coordenada Norte	Ponto de referência	Pavimento
1	501494	9611784	Escola Ma Basílio Barbosa	1
2	502202	9611626	Munguba 3	1
3	502673	9611579	Munguba 2	1
4	503239	9611316	Munguba	1
5	503514	9610225	Escola Manoel Geraldo Lopes	3
6	503378	9610657	Muriti 3	3
7	503374	9610868	Muriti 2	3
8	503401	9611193	Muriti	3
9	503382	9611503	Umarizeira 5	3
10	503395	9611966	Umarizeira 4	3
11	504155	9613036	Escola Joaquim Soares de Almeida	3
12	504788	9613223	Umarizeira 3	3
13	504938	9613417	Umarizeira 2	3
14	504961	9613653	Umarizeira	3
15	504301	9614442	Escola Pedro Marques Alcântara	3
16	504830	9614838	Piriquara 7	3
17	505507	9614746	Piriquara 6	3
18	506081	9615822	Piriquara 5	3
19	505718	9615941	Piriquara 4	3
20	505472	9616030	Piriquara 3	3
21	504663	9615979	Piriquara 2	3
22	504388	9615776	Piriquara	3
23	502118	9612801	Casa de Telha 5	3
24	502518	9613477	Casa de Telha 4	3
25	502658	9613932	Casa de Telha 3	3
26	502988	9614302	Casa de Telha 2	3
27	503181	9614334	Casa de Telha	3
28	503565	9614843	Entrada da Casa de Telha	3
29	502919	9616339	Assentamento	3
Tipo de pavimento				
1- ASFALTO	2-CALÇAMENTO	3-TERRA BATIDA	4-TERRA SOLTA	5-OUTROS

GRACIELA DE ARAÚJO PINHEIRO ALVES
ENGENHEIRA CIVIL
CREA/CE 53764



GRUPO
TRANSITAR &
ASSOCIADOS



GOVERNO MUNICIPAL DE
PARACURU
O futuro chegou!



GRUPO
TRANSITAR &
ASSOCIADOS

Rota 6 Rota do Jardim		Data: 20/02/2019		
Km Inicial: 56316		Km Final: 56335		
Hora Inicial: 8:14		Hora Final: 8:54		
Extensão da rota: 19,22 km				
PARADAS				
Nº da parada	Coordenada Leste	Coordenada Norte	Ponto de referência	Pavimento
1	496613	9622982	Centro	1
2	496273	9622035	Centro 2	1
3	494950	9615739	Escola Sabino Alves Braúna	3
4	494895	9615383	Jardim	3
5	494840	9615359	Jardim 2	3
6	494682	9615403	Jardim 3	3
7	494489	9615458	Jardim 4	3
8	494169	9615534	Jardim 5	3
9	493756	9615623	Jardim 6	3
10	493466	9615079	Jardim 7	1
11	493654	9614990	Jardim 8	3
12	494337	9614840	Jardim 9	3
13	494646	9614854	Jardim 10	3
14	494922	9614834	Jardim 11	3
15	495333	9614710	Jardim 12	3
16	495650	9614603	Escola Ma Yolanda Barroso	3
17	496664	9614355	Jardim 13	3
18	497155	9614298	Jardim 14	3
19	497407	9614264	Jardim 15	3
20	497473	9613590	Jardim 16	3
21	497611	9613146	Jardim 17	3
22	497834	9612637	Jardim 18	3
23	497832	9611355	Lagoa da Porca	3
24	498403	9611168	Lagoa da Porca	3
25	499156	9610549	Lagoa da Porca 4	3
Tipo de pavimento				
1- ASFALTO	2-CALÇAMENTO	3-TERRA BATIDA	4-TERRA SOLTA	5-OUTROS

GRAZIELLE ARAÚJO PINHEIRO ALVES
ENGENHEIRA CIVIL
CREA/CE 53764



GRUPO
TRANSITAR &
ASSOCIADOS



GOVERNO MUNICIPAL DE
PARACURU
O futuro começa aqui!



GRUPO
TRANSITAR &
ASSOCIADOS

Rota 7 Rota do Guajiru		Data: 20/02/2019		
Km Inicial: 56339		Km Final: 56356		
Hora Inicial: 9:06		Hora Final: 9:40		
Extensão da rota: 17,27 km				
PARADAS				
Nº da parada	Coordenada Leste	Coordenada Norte	Ponto de referência	Pavimento
1	496636	9622983	Centro 3	1
2	496284	9621990	Centro 2	1
3	496107	9621260	Centro	1
4	492850	9613784	Guajiru 17	1
5	492785	9613646	Guariju 16	1
6	492740	9613345	Guariju 15	3
7	494346	9612796	Guariju 14	3
8	495429	9612797	Guajiru 13	3
9	495251	9612811	Guajiru 12	3
10	494932	9612784	Guajiru 11	3
11	494704	9612782	Guariju 10	3
12	494553	9612610	Guariju 9	3
13	494665	9612221	Escola Domingos Francisco da Silva	3
14	494913	9611978	Guajiru 8	3
15	495139	9611899	Guariju 7	3
16	495252	9611817	Guariju 6	3
17	495387	9611718	Guariju 5	3
18	495918	9611566	Guariju 4	3
19	496108	9611510	Guariju 3	3
20	496493	9611396	Guajiru 2	3
21	496734	9611330	Guariju	3
Tipo de pavimento				
1- ASFALTO	2-CALÇAMENTO	3-TERRA BATIDA	4-TERRA SOLTA	5-OUTROS

GRAZIELLE ARAÚJO PINHEIRO ALVES
ENGENHEIRA CIVIL
CREA/CE 53764



GRUPO
TRANSITAR &
ASSOCIADOS



GOVERNO MUNICIPAL DE
PARACURU
O futuro chegou!



GRUPO
TRANSITAR &
ASSOCIADOS

Rota 8 Rota da Praia		Data: 20/02/2019		
Km Inicial: 56358		Km Final: 56365		
Hora Inicial: 10:03		Hora Final: 10:16		
Extensão da rota: 7,54 km				
PARADAS				
Nº da parada	Coordenada Leste	Coordenada Norte	Ponto de referência	Pavimento
1	496875	9622554	Escola Pe. João da Rocha	1
2	500952	9623765	Praia	3
3	498791	9623898	Praia 2	3
Tipo de pavimento				
1- ASFALTO	2-CALÇAMENTO	3-TERRA BATIDA	4-TERRA SOLTA	5-OUTROS

GRAZIELA DE ARAÚJO PINHEIRO ALVES
ENGENHEIRA CIVIL
CREA/CE 53764



GRUPO
TRANSITAR &
ASSOCIADOS



GOVERNO MUNICIPAL DE
PARACURU
O futuro chegou!



GRUPO
TRANSITAR &
ASSOCIADOS

Rota 9 Rota Lagoa da Porca		Data: 20/02/2019		
Km Inicial: 56372		Km Final: 56392		
Hora Inicial: 14:46		Hora Final: 15:18		
Extensão da rota: 19,39 km				
PARADAS				
Nº da parada	Coordenada Leste	Coordenada Norte	Ponto de referência	Pavimento
1	496865	9623191	Escola Herminio Barroso	1
2	495662	9614596	Escola Ma Yolanda Barroso	3
3	496683	9614355	Jardim	3
4	497474	9613585	Jardim 2	3
5	497609	9613150	Jardim 3	3
6	497828	9612644	Jardim 4	3
7	497758	9611657	Lagoa da Porca	3
8	497829	9611361	Lagoa da Porca 2	3
9	498389	9611174	Lagoa da Porca 3	3
10	498600	9611081	Lagoa da Porca 4	3
11	499101	9610568	Lagoa da Porca 5	3
12	500110	9610322	Lagoa da Porca 6	3
13	500636	9610236	Lagoa da Porca 7	3
Tipo de pavimento				
1- ASFALTO	2-CALÇAMENTO	3-TERRA BATIDA	4-TERRA SOLTA	5-OUTROS

GRAZIEL DE ARAÚJO PINHEIRO ALVE
ENGENHEIRA CIVIL
CREA/CE 53764



GRUPO
TRANSITAR &
ASSOCIADOS



GOVERNO MUNICIPAL DE
PARACURU
O futuro começa!



GRUPO
TRANSITAR &
ASSOCIADOS

Rota 10: Rota dos Universitários		Data: 21/02/2019		
Km Inicial: 402412		Km Final: 402416		
Hora Inicial: 4:47		Hora Final: 6:45		
Extensão da rota: 105,51 km				
PARADAS				
Nº da parada	Coordenada Leste	Coordenada Norte	Ponto de referência	Pavimento
1	559659	9585595	Fanor	1
2	557777	9585843	Fac. Unichristus	1
3	557714	9583126	Unifor	1
4	556872	9584031	Estácio FIC Via Corpvs	1
5	553497	9586530	Av. Antonio Sales (Fac. Ari de Sá)	1
6	552950	9586725	Faculdade Mauricio de Nassau	1
7	552443	9586848	Domingos Olímpio	1
8	551021	9588133	Fametro Centro	1
9	546290	9586756	Terminal Antonio Bezerra	1
10	491878	9610043	4 Bocas	1
11	496455	9622414	Rodovária	1
Tipo de pavimento				
1- ASFALTO	2-CALÇAMENTO	3-TERRA BATIDA	4-TERRA SOLTA	5-OUTROS

GRAZIELA DE ARAUJO PINHEIRO ALVES
ENGENHEIRA CIVIL
CREANCE 53764



GRUPO
TRANSITAR &
ASSOCIADOS



GOVERNAMENTO MUNICIPAL DE
PARACURU
O futuro chegou



GRUPO
TRANSITAR &
ASSOCIADOS

Rota 11 Rota Colégio Joaquim Almeida		Data: 21/02/2019		
Km Inicial: 56431		Km Final: 56445		
Hora Inicial: 15:19		Hora Final: 15:49		
Extensão da rota: 13,88 km				
PARADAS				
Nº da parada	Coordenada Leste	Coordenada Norte	Ponto de referência	Pavimento
1	504183	9613049	Colégio Joaquim Almeida	3
2	503336	9611826	Balneário	3
3	503414	9611245	Entrada calçamento	3
4	503397	9611110	Muriti	3
5	503377	9610887	Pracinha muriti	3
6	503376	9610670	Muriti poste	3
7	503424	9610524	Casa verde	3
8	503609	9610047	Fim calçamento	3
9	503556	9609404	Retorno	3
10	503524	9610218	Quebra moia	3
11	503281	9611296	Casa rosa	2
12	503107	9611372	Casa grande	2
13	502896	9611475	Casa branca	2
14	502584	9611560	Bar	2
15	502332	9611531	Cajueiro	2
16	502118	9611648	Descida do alto	2
17	501686	9611732	Entrovamento	2
18	501333	9611816	Igreja	2
19	500997	9611881	Povoado	2
20	500635	9612064	Caixa d'áua	2
21	500330	9612190	Muro grande	2
22	500204	9612187	Casa branca	3
23	500301	9610939	Cajueiro	3
24	500867	9608811	Cruzamento	3
25	500580	9608695	2 Cruzamento	3
26	500405	9608689	Curva	3
27	500402	9608925	Colégio	3
Tipo de pavimento				
1- ASFALTO	2-CALÇAMENTO	3-TERRA BATIDA	4-TERRA SOLTA	5-OUTROS

ORABE LACERDA PRIMEIRO ALVES
ENGENHEIRA CIVIL
CREA/CE 53784



GRUPO
TRANSITAR &
ASSOCIADOS



GOVERNO MUNICIPAL DE
PARACURU
O futuro começa aqui!



GRUPO
TRANSITAR &
ASSOCIADOS

Rota 12 Rota UECE Paracuru		Data: 21/02/2019		
Km Inicial: 27853		Km Final: 27959		
Hora Inicial: 11:10		Hora Final: 13:24		
Extensão da rota: 104,53 km				
PARADAS				
Nº da parada	Coordenada Leste	Coordenada Norte	Ponto de referência	Pavimento
1	549740	9581435	Uece	1
2	547171	9583737	Estácio joquei	1
3	546175	9583505	FGF	1
4	551016	9586640	Shopping Benfica	1
5	547470	9586950	Posto Antonio Bezerra	1
6	544939	9586600	Ateneu Antônio Bezerra	1
7	538700	9587033	Fatene Caucai	1
8	493351	9614825	Entrada Jardim	1
9	494366	9616908	Entrada São Pedro	1
10	495961	9620766	Praça Antônio Menezes	1
11	496208	9621582	Tito	1
12	496302	9622336	Posto Ale	1
13	496641	9623003	Praça Avenida	1
14	496716	9623043	Secretaria do trabalho	1
15	496765	9622851	Odonto medic	1
16	496883	9622814	Esquina Domingos paulino	1
17	496841	9622590	Quadra poliesportiva	1
18	496759	9622264	Igreja t jeova	1
19	496725	9622121	Depósito	1
20	496680	9621963	Auto escola	1
21	496737	9622352	Garagem	3
Tipo de pavimento				
1- ASFALTO	2-CALÇAMENTO	3-TERRA BATIDA	4-TERRA SOLTA	5-OUTROS

DR.ª BEL DE ARAÚJO PEREIRA ALVES
ENGENHEIRA CIVIL
CREA/CE 53764



GRUPO
TRANSITAR &
ASSOCIADOS



GOVERNO MUNICIPAL DE
PARACURU
O futuro chegou!



GRUPO
TRANSITAR &
ASSOCIADOS

Rota 13 Rota Tabuleiro Alegre	Data: 22/02/2019
Km Inicial: 56612	Km Final: 56640
Hora Inicial: 15:48	Hora Final: 16:38
Extensão da rota: 28,34 km	

PARADAS

Nº da parada	Coordenada Leste	Coordenada Norte	Ponto de referência	Pavimento
1	496643	9622300	Rodoviária	1
2	496294	9622408	Colégio	1
3	496850	9623188	Colégio	1
4	497006	9623212	Colégio	1
5	496843	9622542	Colégio	1
6	496410	9620882	Colégio	1
7	495937	9620696	Trailer merenda	1
8	495777	9620245	Outdoor	1
9	495599	9619757	Parada	1
10	495441	9619218	IFCE	1
11	495379	9619005	Cajueiro do amor	1
12	495308	9618757	Cajueiro colegio	1
13	495065	9618010	Parada Maria tita	1
14	494856	9617735	Parada	1
15	493729	9615591	Cajueiro	1
16	493350	9614821	Parada da pedra	1
17	494673	9612226	Colégio	2
18	494535	9612365	Parada curva	2
19	494553	9612734	Entrada calçamento	2
20	491778	9609981	Parada motel	1
21	491638	9609704	Mercadinho O querido	1
22	491541	9609512	Entrada carrosal	1
23	489742	9606153	RS restaurante	1
24	489456	9606234	Quebra moia	1
25	489264	9606288	Vila	1
26	488951	9606373	Cajueiro	1
27	488678	9606461	Entrada da pista	3
28	488690	9606584	Início, caixa dgua	3

Tipo de pavimento

1- ASFALTO	2-CALÇAMENTO	3-TERRA BATIDA	4-TERRA SOLTA	5-OUTROS
------------	--------------	----------------	---------------	----------

ORABEL DOS ANJOS PARRAL ALVES
ENGENHEIRA CIVIL
CREA/CE 53764



GRUPO
TRANSITAR &
ASSOCIADOS



GOVERNO MUNICIPAL DE
PARACURU
O futuro chegou!



GRUPO
TRANSITAR &
ASSOCIADOS

Rota 14 Rota Volta Redonda		Data: 22/02/2019		
Km Inicial: 56561		Km Final: 56600		
Hora Inicial: 14:15		Hora Final: 15:30		
Extensão da rota: 41,46 km				
PARADAS				
Nº da parada	Coordenada Leste	Coordenada Norte	Ponto de referência	Pavimento
1	496213	9620181	Início rota	3
2	496409	9620883	Escola Técnica	1
3	496846	9622542	Colégio	1
4	497319	9622795	Colégio	1
5	497028	9623217	Colégio	1
6	496855	9623190	Colégio	1
7	496295	9622406	Colégio	1
8	495433	9619218	IFCE	1
9	495051	9618006	Parada Maria tita	1
10	494683	9616656	Campo futebol	2
11	494964	9616514	Casa grande	2
12	494977	9615868	Povoado	2
13	494904	9615347	Entrada carrossal	2
14	495660	9614597	Colégio	2
15	494639	9614858	Casa amarela	2
16	493677	9614990	Muro grande	2
17	485881	9614152	Parada juazeiro	2
18	487067	9614509	Casa grande	2
19	487246	9614903	Esquina casa laranja	2
20	487592	9614830	Parada vila	2
21	487856	9614769	Parada volta	2
22	485418	9613729	Lava jato	2
23	485273	9613405	Colégio volta redonda	2
24	485194	9613300	Parada da placa	2
25	485250	9612829	Casa sítio	2
26	485558	9612704	Entrada grosas	2
27	485543	9612299	Parada casa da curva	2
28	485979	9611952	Colégio	2
29	485955	9612118	Igreja	2
30	485657	9612229	Campo futebol	2
31	485571	9612257	Quiosque campo	2
32	484339	9612562	Depósito me lobo	2
33	484188	9612353	Espaço maravilha	2
Tipo de pavimento				
1- ASFALTO	2-CALÇAMENTO	3-TERRA BATIDA	4-TERRA SOLTA	5-OUTROS

GABRIEL ARAÚJO PINHEIRO ALVES
ENGENHEIRO CIVIL
CREA/CE 53764



GRUPO
TRANSITAR &
ASSOCIADOS



GOVERNO MUNICIPAL DE
PARACURU
O futuro começa!



GRUPO
TRANSITAR &
ASSOCIADOS

Rota 15 Rota Centro Poço Verde		Data: 22/02/2019		
Km Inicial: 56478		Km Final: 56512		
Hora Inicial: 08:00		Hora Final: 09:21		
Extensão da rota: 32,96 km				
PARADAS				
Nº da parada	Coordenada Leste	Coordenada Norte	Ponto de referência	Pavimento
1	496837	9623184	EEM Heminio Barroso	1
2	497004	9623212	EMEF Antonio Sales	1
3	497133	9622696	Cheche Francisca Dos Santos Barroso	2
4	496838	9622545	EEF Padre João Da Rocha	1
5	496925	9622009	EIF Maria Albuquerque Lima	2
6	496409	9620884	Escola Profissionalizante Professora Abigail Sampaio	1
7	496293	9622408	EEFM Luizasaboia Ribeiro	1
8	496405	9622643	Frente SSPCT	1
9	496577	9622999	Cartório Facundo	1
10	495522	9622683	Entrada Nova Esperança	1
11	495130	9622548	EMEF Riacho Doce	1
12	494089	9622309	Planalto Da Barra	1
13	489030	9620792	Quebra Mola	1
14	488962	9620748	Poste Da Vila	1
15	488205	9619630	Entrada Da Pista	1
16	487958	9619642	Tele Centro	2
17	487807	9619641	Casa De Raçao	2
18	487457	9619619	EMEF Rufino Vieira	2
19	487903	9619479	Cei Sonho De Criança	2
20	487927	9619646	3 Parada De Onibus	1
21	488189	9619636	2 Parada De Onibus	1
22	488993	9620771	Parada De Ônibus	1
23	489557	9621497	Chácara Amarela	1
24	496604	9623017	Artur Moveis	1
25	496447	9622681	Chaveiro Litoral	1
26	496323	9622458	Clínica Pet Ame Mais	1
27	496285	9621981	Pousada Da Canoa	1
28	496197	9621556	Assembleia De Deus Maleitas	1
29	496555	9621489	Casa De Raçao	1
30	496642	9621819	Padaria Beach	1
31	496770	9622294	Em Frente Conecty	1
32	496670	9623206	Início Rota Poço Doce	1
Tipo de pavimento				
1- ASFALTO	2-CALÇAMENTO	3-TERRA BATIDA	4-TERRA SOLTA	5-OUTROS


GRACIELA DE ARAÚJO PINHEIRO ALVES
ENGENHEIRA CIVIL
CREA/CE 53764



GRUPO
TRANSITAR &
ASSOCIADOS



GOVERNO MUNICIPAL DE
PARACURU
o futuro chegou!



GRUPO
TRANSITAR &
ASSOCIADOS

Rota 16 Rota Centro Carnauba		Data: 22/02/2019		
Km Inicial: 56512		Km Final: 56554		
Hora Inicial: 9:28		Hora Final: 11:09		
Extensão da rota: 40,68 km				
PARADAS				
Nº da parada	Coordenada Leste	Coordenada Norte	Ponto de referência	Pavimento
1	496713	9623232	Prefeitura	1
2	497235	9623135	loaf	2
3	496039	9622439	Praça Do Rio Doce	1
4	495541	9622278	Lorao Oficina	3
5	495146	9622176	Céi FRANCISCA Helena	3
6	495145	9622406		3
7	495145	9622407	Casa Branca	3
8	496289	9622388	EEFM Elisa Saboia	1
9	496851	9623189	Colegio Herminio Bezerra	1
10	497041	9623216	EMF Antonio Sales	1
11	497317	9622798	Parada Cruzamento	2
12	496847	9622548	EEFM João Da Rocha	1
13	496730	9622084	Parada Fórum	1
14	496478	9621152	Igreja Caucaia	1
15	496412	9620884	EEE Profissional Professora Abigail Sampaio	1
16	495956	9620746	Retorno	1
17	495513	9619459	Colônia De Férias	1
18	495447	9619229	IFCE	1
19	495387	9619032	Cajueiro Do Amor	1
20	495269	9618624	Chimqui Da Barba	1
21	495066	9618013	Parada MARIA Tita	1
22	494863	9617745	Parada Pista	1
23	493347	9614816	Parada Da Pedra	1
24	493112	9614338	Cabeça Do Aito	1
25	488211	9614688	Cajueiro Da Curva	3
26	487973	9614738	Esquina	3
27	487863	9614766	Bifurcação	3
28	487578	9614830	Casa Branca Murada	3
29	487247	9614900	Retorno 1 Parada	3
30	496674	9623203		1
31	496674	9623203	Prefeitura	1
Tipo de pavimento				
1- ASFALTO	2-CALÇAMENTO	3-TERRA BATIDA	4-TERRA SOLTA	5-OUTROS

GABRIELA DE ARAUJO PINHEIRO ALVES
ENGENHEIRA CIVIL
CREA/CE 53764