



GRUPO  
TRANSITAR &  
ASSOCIADOS



GOV. MUNICIPAL DE  
**PARACURU**  
*O futuro começa!*



GRUPO  
TRANSITAR &  
ASSOCIADOS

<b>Rota 17</b> Rota Poço das Pedras		Data: 25/02/2019		
Km Inicial: 56916		Km Final: 56960		
Hora Inicial: 14:39		Hora Final: 16:11		
Extensão da rota: 40,74 km				
PARADAS				
Nº da parada	Coordenada Leste	Coordenada Norte	Ponto de referência	Pavimento
1	496764	9622315	Garagem	1
2	496293	9622409	Colégio Luiza Saboia	1
3	496849	9623187	Colégio Herminio Barroso	2
4	497005	9623208	Colégio Antonio Sales	1
5	496406	9620887	Escola Técnica	1
6	502965	9616267	Casa De Taipa	2
7	502979	9614296	Retorno	2
8	503098	9614320	Casa Branca	2
9	504095	9614861	Caixa D'água	2
10	505617	9615980	Duplex	2
11	505741	9615941	Poste Alta Tensão	2
12	506078	9615839	Colégio Desativado	3
13	505494	9614737	Curva Perto Do Rio	2
14	504159	9614429	Curva	2
15	504958	9613636	Casa Amarela	2
16	504948	9613430	Assembleia De Deus	2
17	504689	9613000	Casa Da Curva	3
18	504162	9613033	Escola Joaquim Soares De Almeida	2
19	503783	9612387	Entrada A Esquerda	2
20	503689	9612165	Casa Branca	2
21	503377	9611940	Início Da Vila	2
22	503417	9611387	Palhoça	2
23	503610	9610045	Parada Retorno	2
24	502671	9609227	Loteamento Chico Biu	2
25	503379	9610664	Caixa Dgua	2
26	503374	9610852	Parada Bar	2
27	503393	9611085	Entrada Beco	2
28	502992	9611421	Casa Nova	2
29	502699	9611576	Casa Portão Verde	2
30	502449	9611522	Casa Azul	2
31	500205	9612250	Cruzamento Carrosal	2
32	500641	9612056	Caixa D'água	2
33	500952	9611892	Casa Nova	2
34	501346	9611811	Castanhola	2
35	501488	9611781	Escola Desativada	2
36	502056	9611652	Descida Do Alto	2
37	502199	9611625	Bar Do Cajueiro	2
38	502315	9611539	Casa Cruzamento	2
Tipo de pavimento				
1- ASFALTO	2-CALÇAMENTO	3-TERRA BATIDA	4-TERRA SOLTA	5-OUTROS


GRADUADO EM ANÁLISE PRINCIPAL ALVES  
ENGENHEIRO CIVIL  
CREA/CE 53764



GRUPO  
TRANSITAR &  
ASSOCIADOS



GOVERNO MUNICIPAL DE  
**PARACURU**  
*O futuro chegou!*



GRUPO  
TRANSITAR &  
ASSOCIADOS

<b>Rota 18</b> Rota São Pedro de Baixo		Data: 25/02/2019		
Km Inicial: 56969		Km Final: 56986		
Hora Inicial: 16:32		Hora Final: 17:17		
Extensão da rota: 16,85 km				
<b>PARADAS</b>				
Nº da parada	Coordenada Leste	Coordenada Norte	Ponto de referência	Pavimento
1	496365	9620665	Fim rota	1
2	496294	9622411	Colégio Maria Luiza Saboia	1
3	496846	9623190	Colégio Herminio Barroso	1
4	497000	9623199	Colégio Antonio Sales	1
5	496844	9622539	Padre João Da Rocha	1
6	496725	9622067	Colégio Dinar	1
7	496480	9621164	Igreja Caucaia	1
8	496410	9620883	Escola Técnica	1
9	496619	9620607	Depósito Amazonas	1
10	497425	9620300	Pé De Janbo	1
11	498253	9619901	Quebra Mola	1
12	498534	9619781	Salão De Maria	1
13	498296	9618110	Sítio	2
14	498381	9618421	Cajueiro	2
15	498424	9618576	Casa Branca	2
16	498506	9618923	Muro Grande	2
17	498546	9619346	Cruzamento	2
18	498597	9619736	Entrada Calçamento	2
19	498868	9619644	Quebra Mola	1
20	499417	9619416	Entrada Sítio	1
21	499702	9619328	Duplex	1
22	500124	9619197	Mercadinho Real	1
23	500563	9619063	Mercadinho	1
24	500937	9618974	Portão Grande	1
25	501269	9618900	Quebra Moia	1
26	501647	9618781	Entrada Carossal	1
27	502178	9618643	Casa Nova	1
28	502605	9618561	Casa Azul	1
29	502830	9618520	Ong	1
30	503113	9618465	Restaurante	1
31	503302	9618417	Esquina	1
32	503267	9618293	Início	2
Tipo de pavimento				
1- ASFALTO	2-CALÇAMENTO	3-TERRA BATIDA	4-TERRA SOLTA	5-OUTROS

GRAZIELA DE ARAÚJO PRIMO ALVES  
ENGENHEIRA CIVIL  
CREA/CE 53764



GRUPO  
TRANSITAR &  
ASSOCIADOS



GOVERNO MUNICIPAL DE  
**PARACURU**  
*O futuro começa!*



GRUPO  
TRANSITAR &  
ASSOCIADOS

<b>Rota 19 Rota Poço Doce</b>			<b>Data: 25/02/2019</b>	
<b>Km Inicial: 56855</b>			<b>Km Final: 56892</b>	
<b>Hora Inicial: 9:48</b>			<b>Hora Final: 11:05</b>	
<b>Extensão da rota: 36,69 km</b>				
<b>PARADAS</b>				
Nº da parada	Coordenada Leste	Coordenada Norte	Ponto de referência	Pavimento
1	496296	9622408	Colégio Elisa Saboia	1
2	496853	9623189	Colégio Herminio Barroso	1
3	497006	9623206	Colégio Antonio Sales	1
4	496847	9622547	Escola Padre João Da Rocha	1
5	496309	9622407	Elisa Saboia	1
6	496121	9621308	Depósito De Construção	1
7	495444	9619215	IFCE	1
8	493573	9617152	Casa De Taípa	3
9	493110	9617651	Fazenda Laguna	3
10	492514	9617880	Parada Portão Verde	3
11	492219	9617974	Parada Caixa D'água	3
12	491798	9618246	2 Parada Vela Branca	3
13	491581	9618372	Vila Vela Branca	3
14	490874	9618782	2 Parada Maracuja	3
15	490566	9618816	Parada Casa Branca, Maracuja	3
16	490261	9618690	Início Calçamento	3
17	489578	9618733	Sítio Olho D'água	3
18	488522	9618984	Lojinha Modas	3
19	488345	9619038	Um Cabeleleiro	3
20	488149	9619141	Avenida Lanches	3
21	487954	9619290	Abrigo	3
22	487792	9619408	Poco Doce	3
23	487091	9617591	Colégio Das Pedras	3
24	487535	9619329	Esquina	3
25	487507	9619637	4 Parada Praça Do Poço Doce	1
26	487764	9619652	3 Parada Mercadinho Familiar	1
27	487908	9619645	2 Parada Porço Doce	1
28	488184	9619637	1 Parada Porço Doce	1
29	488916	9620721	3 Parada Torrões	1
30	488993	9620773	1 Parada Torrões	1
31	493989	9622268	Estrada Da Barra	1
32	495136	9622248	Mercadinho Dols Irmaos	1
33	495455	9622092	Entrada Nova Esperança	1
34	495664	9622041	Poste Amarelo	1
35	496247	9621838	Parada Rua Maletas	1
36	496295	9622413	Colégio Luíza Sapoia	1
37	496624	9623124	Colégio Pjr	1
38	496853	9623190	Colégio Herminio Barroso	1
39	497005	9623204	Colegio Antonio Sales	1
40	496846	9622539	Escola Padre João Da Rocha	1
41	496409	9620880	Escola Técnica Abigail Sampaio	1
42	495914	9620708	Início Rota , Posto Combustivel	1
<b>Tipo de pavimento</b>				
1- ASFALTO	2-CALÇAMENTO	3-TERRA BATIDA	4-TERRA SOLTA	5-OUTROS



GRUPO  
TRANSITAR &  
ASSOCIADOS



GOVERNO MUNICIPAL DE  
**PARACURU**  
*O futuro chegou!*



GRUPO  
TRANSITAR &  
ASSOCIADOS

<b>Rota 20</b>	Rota São Pedro de Baixo - São Pedro de Cima - Campo de Semente - Paracuru	Data: 26/02/2019
Km Inicial: 57001	Km Final: 57022	
Hora Inicial: 8:26	Hora Final: 9:21	
Extensão da rota: 21,27 km		

**PARADAS**

Nº da parada	Coordenada Leste	Coordenada Norte	Ponto de referência	Pavimento
1	496373	9620660	Garagem	1
2	496294	9622409	Escola Luiza saboia ribeiro	1
3	496853	9623190	Escola Heminio Barroso	1
4	497008	9623206	Escola Antonio Sales	1
5	496847	9622542	Escola padre João da Rocha	1
6	496732	9622086	Esquina do forum	1
7	496411	9620880	Escola técnica Abigail	1
8	496360	9620676	Esquina da avenida	1
9	496534	9620630	PM variedades	1
10	496825	9620552	Casas grandes	1
11	496434	9618463	Mangueira	2
12	496414	9618509	Casa muro branco	2
13	496447	9618628	Esquina	2
14	496512	9618868	Esquina do muro amarelo	2
15	496586	9619128	Fim do cal.amento	2
16	496613	9619232	Mangueira	2
17	496658	9619389	Padaria	2
18	496755	9619740	Esquina do colegio	2
19	496800	9619900	Entrada carrossal	2
20	496850	9620077	Casa do frango	2
21	496904	9620278	Esquina duplex	2
22	497463	9620278	Casas novas	1
23	498734	9619695	Mercadinho economia	1
24	498866	9619644	Quebra mola	1
25	499385	9619428	Casa sitio	1
26	499961	9619251	Casa azul	1
27	500060	9619219	Casa amarela	1
28	500390	9619113	Casa nova	1
29	500560	9619061	Casa branca	1
30	500781	9619004	Mercadinho L E C	1
31	501275	9618898	Quebra mola	1
32	501948	9618686	Casa verde	1
33	502090	9618661	Bar do galo	1
34	502462	9618592	Mercadinho girlande	1
35	502601	9618563	Casa branca	1
36	502950	9618490	Muro branco	1
37	503082	9618471	Muro amarelo	1
38	504656	9618104	Muro branco	1
39	504529	9618181	Mercadinho azul	1
40	504303	9618324	Bar paulinhos	1
41	504175	9618334	Mercadinho paulinho	1
42	504059	9618336	Metalurgica	1
43	503422	9618386	Casa grande	1
44	503309	9618421	Esquina	1
45	503213	9618443	Final da rota	1

Tipo de pavimento

1- ASFALTO	2-CALÇAMENTO	3-TERRA BATIDA	4-TERRA SOLTA	5-OUTROS
------------	--------------	----------------	---------------	----------

Rua Oscar Pedreira,60 - Jacarecanga - Fortaleza - Ceará - Brasil - CEP. 60010-670  
TEL: (85) 3032-5856 / 9.9707-5940 e-mail: adm.gtalevantamentos@gmail.com


CHABELA DE ARAUJO FERNANDES ALVES  
ENGENHEIRA CIVIL  
CREA/CE 53764



GRUPO  
TRANSITAR &  
ASSOCIADOS



GOVERNO MUNICIPAL DE  
**PARACURU**  
*O futuro chegou!*



GRUPO  
TRANSITAR &  
ASSOCIADOS

<b>Rota 21</b> Rota Carnauba - Volta Redonda		Data: 26/02/2019		
Km Inicial: 57097		Km Final: 57112		
Hora Inicial: 14:11		Hora Final: 14:49		
Extensão da rota: 14,23 km				
<b>PARADAS</b>				
Nº da parada	Coordenada Leste	Coordenada Norte	Ponto de referência	Pavimento
1	485291	9613420	Escola Francisco Paz de oliveira	2
2	485033	9612950	Bar	2
3	485317	9612802	Cajueiro	2
4	485565	9612700	Esquina	2
5	485578	9612256	Campo de futebol	2
6	485810	9612172	Casa Branca	2
7	485945	9612119	Igreja	2
8	485978	9611949	Escola Domingos Matias	2
9	485748	9611972	Casa azul	2
10	485564	9612038	Casa verde	2
11	485542	9612310	Camaubeira	2
12	485561	9612709	Esquina	2
13	484326	9612532	Casa rosa	2
14	484195	9612371	Casa de ração	2
15	485768	9614122	Casas novas	2
16	487069	9614515	Entrada fazenda	2
17	487232	9614867	Escola Francisco Gonçalves de melo	2
18	487428	9614868	Faixa de cerâmica	2
19	487613	9614825	Cajueiro	2
20	488000	9614735	Pêde ninho	2
21	488209	9614683	Bar do Wifi	2
22	487280	9615282	Começo da Vila camauba	2
23	487213	9615505	Casa branca	2
24	487371	9616057	Granja cialne	2
Tipo de pavimento				
1- ASFALTO	2-CALÇAMENTO	3-TERRA BATIDA	4-TERRA SOLTA	5-OUTROS


GRACIELA DE ARAÚJO PROENÇA ALVES  
ENGENHEIRA CIVIL  
CREA/CE 53764



GRUPO  
TRANSITAR &  
ASSOCIADOS



GOVERNO MUNICIPAL DE  
**PARACURU**  
*O futuro começa aqui!*



GRUPO  
TRANSITAR &  
ASSOCIADOS

<b>Rota 22</b> Rota Paracuru - Muriti		Data: 26/02/2019		
Km Inicial: 57025		Km Final: 57049		
Hora Inicial: 9:34		Hora Final: 10:22		
Extensão da rota: 22,89 km				
<b>PARADAS</b>				
Nº da parada	Coordenada Leste	Coordenada Norte	Ponto de referência	Pavimento
1	503518	9610231	Colégio Manoel Geraldo Lopes	2
2	504167	9613049	Escola Joaquim Soares de almeida	2
3	504969	9613480	cantinho do sitio	2
4	504302	9614440	Escola Pedro Marques Alc9ntara	2
5	504156	9614425	casa da curva	2
6	503089	9617575	Entrada da curva	2
7	503380	9618398	Colégio Ezequiel Vicente	1
8	500840	9618987	Colégio ciríaco do vigente costa	1
9	498888	9619630	Colégio Pedro Antonio gomes	1
10	498623	9619737	Parada	1
11	496757	9619757	Colégio do campo de semente	2
12	496656	9620589	Igreja Deus 4 amor	1
13	496124	9621366	Frigorífico do didi	1
14	496269	9622006	Pousada	1
15	496285	9622303	Abrigo posto ale	1
16	496436	9622691	Pague menos	1
17	496618	9622988	Prara do bb	1
18	496619	9623147	Nely presentes	1
19	496741	9623242	Prefeitura	1
Tipo de pavimento				
1- ASFALTO	2-CALÇAMENTO	3-TERRA BATIDA	4-TERRA SOLTA	5-OUTROS

GRAZIELA DE ALMEIDA PINHEIRO ALVES  
ENGENHEIRA CIVIL  
CREA/CE 53764



GRUPO  
TRANSITAR &  
ASSOCIADOS



GOVERNO MUNICIPAL DE  
**PARACURU**  
*A cidade chegou!*



GRUPO  
TRANSITAR &  
ASSOCIADOS

<b>Rota-23 Rota São Gonçalo - Paracuru</b>		<b>Data: 27/02/2019</b>		
<b>Km Inicial: 57383</b>		<b>Km Final: 57415</b>		
<b>Hora Inicial: 9:35</b>		<b>Hora Final: 10:05</b>		
<b>Extensão da rota: 32,32 km</b>				
<b>PARADAS</b>				
Nº da parada	Coordenada Leste	Coordenada Norte	Ponto de referência	Pavimento
1	504038	9600756	Escola técnica de são gonçalo do amarante	1
2	503573	9601201	Praça são gonçalo do amarante	1
3	491925	9610039	4 bocas	1
4	493464	9615058	Entrada	1
5	495251	9618553	Entrada paracuru	1
6	495952	9620749	Retorno	1
7	496112	9621279	Deposito	1
8	496197	9621543	Orelhão	1
9	496284	9621970	Pousada canoa	1
10	496303	9622322	Posto ale	1
11	496621	9622972	Banco do brasil	1
12	496738	9622956	Valentina moda	1
13	496872	9622818	Esquina bar	2
14	496872	9622710	Avenida	1
15	496921	9622013	Colégio dina	1
16	496760	9622296	Garagem	1
<b>Tipo de pavimento</b>				
1- ASFALTO	2-CALÇAMENTO	3-TERRA BATIDA	4-TERRA SOLTA	5-OUTROS


GABRIEL DE ARAUJO FIGUEIREDO ALVES  
ENGENHEIRO CIVIL  
CREANCE 53764



GRUPO  
TRANSITAR &  
ASSOCIADOS



GOV. MUNICIPAL DE  
**PARACURU**  
*O futuro chegou!*



GRUPO  
TRANSITAR &  
ASSOCIADOS

<b>Rota 24</b> Rota Paracuru - Pecém		Data: 27/02/2019		
Km Inicial: 57313		Km Final: 57362		
Hora Inicial: 18:00		Hora Final: 19:00		
Extensão da rota: 48,36 km				
<b>PARADAS</b>				
Nº da parada	Coordenada Leste	Coordenada Norte	Ponto de referência	Pavimento
1	518219	9607201	Faculdade Ateneu	1
2	491856	9610047	4 Bocas	1
3	495367	9618983	Abrigo	1
4	495953	9620819	Placa De Entrada Da Cidade	1
5	496106	9621311	Deposito	1
6	496288	9622315	Abrigo Posto Ale	1
7	496442	9622702	Pague Menos	1
8	496475	9622758	Casarão	1
9	496603	9622972	Praça Do Banco Do Brasil	1
Tipo de pavimento				
1- ASFALTO	2-CALÇAMENTO	3-TERRA BATIDA	4-TERRA SOLTA	5-OUTROS

GRABER, ROBERTO ANTONIO  
ENGENHEIRO CIVIL  
CREA/CE 53764






GRUPO  
TRANSITAR &  
ASSOCIADOS



GOVERNO MUNICIPAL DE  
**PARACURU**  
*O futuro começa aqui!*



GRUPO  
TRANSITAR &  
ASSOCIADOS

<b>Rota 25 Rota Poço Doce - (Ônibus)</b>		<b>Data: 27/02/2019</b>		
<b>Km Inicial: 57257</b>		<b>Km Final: 57300</b>		
<b>Hora Inicial: 14:02</b>		<b>Hora Final: 15:26</b>		
<b>Extensão da rota: 41,59 km</b>				
PARADAS				
Nº da parada	Coordenada Leste	Coordenada Norte	Ponto de referência	Pavimento
1	487453	9619620	Escola Rufino Vieira	1
2	487244	9616592	Parada Do Retomo	2
3	488788	9617621	Fazenda	2
4	487454	9619622	Escola Rufino Vieira	1
5	487454	9619622		1
6	487899	9619644	Parada Do Bar	1
7	488197	9619637	Infco Calçamento	2
8	488284	9621765	Vila Beira Rio	2
9	488991	9620770	Vila Torroes	2
10	489575	9621525	Fazenda Fisgo	2
11	491330	9622298	Entrada Capim Azul	2
12	487462	9619623	Colégio Rufino Vieira	2
13	488322	9619050	Praça	2
14	488514	9618994	Mercadinho	2
15	489990	9618646	Casa Do Alto	2
16	490395	9618792	Casa Da Curva	2
17	490558	9618818	Casa Branca	2
18	490684	9618847	Sítio Aquário	2
19	490814	9618822	Sítio	2
20	491545	9618391	Entrada da Carrosal	2
21	491662	9618344	Casa Nova	2
22	491785	9618264	Igreja	2
23	491644	9617634	Veja Branca	2
24	491742	9617959		2
25	492216	9617980		2
26	492527	9617883		2
27	493141	9617637		2
28	494365	9616921	Pista	1
29	487541	9619329	Garagem	1
Tipo de pavimento				
1- ASFALTO	2-CALÇAMENTO	3-TERRA BATIDA	4-TERRA SOLTA	5-OUTROS


GRADUAÇÃO DE ENGENHARIA CIVIL  
ENGENHEIRO CIVIL  
CREA/CE 53764



GRUPO  
TRANSITAR &  
ASSOCIADOS



GOVERNO MUNICIPAL DE  
**PARACURU**  
*Di fazenda depois!*



GRUPO  
TRANSITAR &  
ASSOCIADOS

<b>Rota 26</b> Rota Poço Doce - Combi		Data: 27/02/2019		
Km Inicial: 57182		Km Final: 57233		
Hora Inicial: 9:53		Hora Final: 11:18		
Extensão da rota: 49,95 km				
PARADAS				
Nº da parada	Coordenada Leste	Coordenada Norte	Ponto de referência	Pavimento
1	487595	9619657	Início da Rota	2
2	487922	9619478	Creche	2
3	488284	9621755	Casas Do Retomo	3
4	488917	9620718	Esquina	2
5	489007	9620775	Esquina	2
6	489566	9621499	Casa Branca	2
7	491334	9622298	Entrada DA ESTRADA CARROSAL	3
8	490481	9622192	Fazenda Do Camarão	2
9	486413	9619352	Casa Morador Da Cerâmica	2
10	487536	9619172	Casa Branca	3
11	487277	9617112	Casas Do Sítio	3
12	487407	9616709	Parada Da Curva	3
13	487237	9617567	Muro Branco	3
14	487314	9617469	Vilarejo	3
15	487975	9617436	Casa Grande Azul	3
16	488384	9617297	Fazenda Grangeiro	3
17	488783	9617818	Parada Do Retomo	3
18	489971	9618645	Casa Branca	2
19	491530	9618394	Entrada Do Vilarejo	2
20	491755	9618281	Povoado	2
21	491740	9617957	Parada Vela Branca	3
22	491643	9617842	Parada Vela Branca	3
23	492158	9618002	Parada Estrada Do Maracuja	2
24	493097	9617659	Fazenda Dos Bufalos	2
25	493748	9617082	Parada Do Retomo	2
26	487901	9619478	Creche	2
27	489013	9620775	Esquina	2
28	488280	9621764	Casas Do Retomo	2
29	487592	9619661	Fim de Rota	2
Tipo de pavimento				
1- ASFALTO	2-CALÇAMENTO	3-TERRA BATIDA	4-TERRA SOLTA	5-OUTROS

GRABIELA DE ARAUJO PINHEIRO ALVES  
ENGENHEIRA CIVIL  
CREA/CE 53764



GRUPO  
TRANSITAR &  
ASSOCIADOS



GOVERNO MUNICIPAL DE  
**PARACURU**  
*O futuro depende*



GRUPO  
TRANSITAR &  
ASSOCIADOS

Rota 27 Rota São Pedro Interna		Data: 27/02/2019		
Hora Inicial: 9:18		Hora Final: 10:14		
Extensão da rota: 21,24 km				
PARADAS				
Nº da parada	Coordenada Leste	Coordenada Norte	Ponto de referência	Pavimento
1	503379	9618395	Colégio Ezequiel Vicente Da Costa	1
2	502963	9616269	Sítio	1
3	503069	9617579	Entrada A Direita	1
4	503381	9618404	Colégio Ezequiel Vicente Da Costa	1
5	504057	9618339	Oficina De Solda	1
6	504167	9618336	Paulinho Bar	1
7	504304	9618328	Esquina	1
8	504433	9618257	Casa Amarela	1
9	504522	9618189	Casinha De Taipa	1
10	504610	9618132	Casa Estreita	1
11	504714	9618074	Casa Amarela	1
12	504951	9617938	Casa Do Retorno	1
13	503373	9618400	Escola Ezequiel Vicente Da Costa	1
14	502862	9618508	Igreja São Pedro	1
15	502605	9618558	Casa Verde	1
16	502419	9618593	Depósito Girardo	1
17	502180	9618638	Casa Grande	1
18	501918	9618693	Casa Verde	1
19	501644	9618775	Casa Da Esquina	1
20	501418	9618848	Árvore Grande	1
21	501252	9618900	Entrada Do Beco	1
22	501017	9618955	Casa Branca	1
23	500839	9618989	Colégio Ciriaco Do Vigente Da Costa	1
24	500705	9619015	Benjamim	1
25	500593	9619046	Conceição Bar	1
26	500479	9619082	Casa Azul	1
27	500243	9619154	Mercadinho	1
28	500059	9619213	Casa Amarela	1
29	499718	9619321	Lojinha	1
30	499502	9619377	Muro Baixo	1
31	499371	9619428	Casa Rosa	1
32	498880	9619633	Colégio Pedro Antonini Gomes	1
33	498601	9619739	Esquina	1
34	497993	9617265	Retorno	2
35	498064	9617269	Casa Branca	2
36	498095	9617372	Entrada Do Beco	2
37	498190	9617729	Oficina	2
38	498229	9617856	Casa Branca	2
39	498259	9617966	Orta	2
40	498314	9618167	Vilinha	2
41	498374	9618390	Casa Nova	2
42	498405	9618502	Cajueiro	2
43	498455	9618683	Casa Nova	2
44	498505	9618922	Sítio Charme	2
45	498547	9619343	Entrada Do Beco	2
46	498560	9619554	Esquina	2
47	498551	9619767	Esquina	2
48	498415	9619824	Duplex	1
49	498222	9619907	Mercearia	1
50	497850	9620071	Em Frente Granja	1
51	497703	9620145	Casa Branca	1
52	497282	9620376	Esquina	1
53	497007	9620492	Maceneria	1
54	496523	9620625	Padaria	1
55	495914	9620675	Início Posto Br	1
Tipo de pavimento				
1- ASFALTO	2-CALÇAMENTO	3-TERRA BATIDA	4-TERRA SOLTA	5-OUTROS


CRABELE DE ARAUJO PINHEIRO ALVES  
ENGENHEIRA CIVIL  
CREA/CE 53764



GRUPO  
TRANSITAR &  
ASSOCIADOS



GOVERNO MUNICIPAL DE  
**PARACURU**  
*O futuro começa aqui!*



GRUPO  
TRANSITAR &  
ASSOCIADOS

Rota 28 Rota 4 Bocas (Interna)

Data: 28/02/2019

Hora Inicial: 16:12

Hora Final: 16:45

Extensão da rota: 21,82 km

**PARADAS**

Nº da parada	Coordenada Leste	Coordenada Norte	Ponto de referência	Pavimento
1	491822	9609784	Colégio Isac Da Rocha	2
2	493809	9608066	Cialne 19	1
3	494041	9607787	Cialne 19	1
4	492415	9608759	Retorno	3
5	492430	9608867	Caixa D'água	3
6	492460	9609254	Entrada A Direita	2
7	492476	9609469	Carro Quebrado 1 Parada	2
8	491821	9609786	Colégio Isac Da Rocha	2
9	490847	9609467	Cialne 21	3
10	490942	9606739	Placa De Sinalização	1
11	489651	9606181	Benjamin Da Pista	1
12	489312	9606271	Frente Da Igreja	1
13	488693	9606442	Entrada Da Pista	1
14	488685	9606582	Caneco Amassado, Caixa D'água	3
15	488458	9609659	Sítio	3
16	488706	9610294	Casa Devialpa, Palmas	3
17	488731	9610398	Palmas, Casa Nova	3
18	488831	9610844	Palmas início	4
Tipo de pavimento				
1- ASFALTO	2-CALÇAMENTO	3-TERRA BATIDA	4-TERRA SOLTA	5-OUTROS

GRAZIELA DE ARAÚJO ROMÊRIO ALVES  
ENGENHEIRA CIVIL  
CREA/CE 53764



GRUPO  
TRANSITAR &  
ASSOCIADOS



GOVERNO MUNICIPAL DE  
**PARACURU**  
*O futuro chegou!*



GRUPO  
TRANSITAR &  
ASSOCIADOS

<b>Rota-29</b> Rota Boi Morto - Jardim 1		Data: 28/02/2019		
Km Inicial: 57421		Km Final: 57449		
Hora Inicial: 08:18		Hora Final: 09:17		
Extensão da rota: 27,70 km				
PARADAS				
Nº da parada	Coordenada Leste	Coordenada Norte	Ponto de referência	Pavimento
1	495897	9620678	Posto SP	1
2	495748	9620200	Entrada Beco	1
3	495716	9620113		1
4	495524	9619526	Sítio Verde	1
5	494740	9616625	Recanto Varonil	1
6	495056	9616314	Quebra Mola	1
7	494997	9616014	Mangueira	1
8	494944	9615724	Escola Sabino Alves Grauna	1
9	494831	9615361	Casa Do Carvão	2
10	494491	9615458	Casa Branca	2
11	494152	9615537	Mercadinho	2
12	493489	9615059	Casa Verde	1
13	494651	9614851	Quebra Mola	1
14	495664	9614596	Colégio Holanda Barroso	1
15	495323	9614720	Quebra Mola	1
16	494952	9615733	Escola Sabino Alves Brauna	1
17	494922	9616538	Casa Branca	1
18	494499	9617848	Pe De Ninho	2
19	494148	9618009	Vilarejo	2
20	494857	9617736	Abr	1
21	496771	9617491	Casa Amarela	3
22	495861	9617685	Mangueira	3
23	495393	9617874	Casarao Branco	3
24	495307	9618749	Escola Maria Elisa Magalhaes	1
25	495464	9619296	Casa De Baixo	1
26	495601	9619760	Abrigo	1
27	495813	9620338	Parada Do Ninho	1
28	495939	9620709	Casa De Concertos	1
29	495304	9618760	Escola Maria Elisa Magalhaes	1
30	495875	9620686	Fim De Rota Posto	1
Tipo de pavimento				
1- ASFALTO	2-CALÇAMENTO	3-TERRA BATIDA	4-TERRA SOLTA	5-OUTROS

GRABIELA DE ARAUJO PINHEIRO ALVES  
ENGENHEIRA CIVIL  
CREA/CE 53764



GRUPO  
TRANSITAR &  
ASSOCIADOS

<b>Rota 30 Rota Jardim (Interna)</b>			Data: 28/02/2019	
Km Inicial: 57471			Km Final: 57492	
Hora Inicial: 14:05			Hora Final: 14:50	
Extensão da rota: 19,89 km				
<b>PARADAS</b>				
Nº da parada	Coordenada Leste	Coordenada Norte	Ponto de referência	Pavimento
1	495663	9614594	Colégio	1
2	494384	9616880	Parada Da Pista	2
3	494548	9616725	Poste	2
4	494721	9616638	Quebra Mola	2
5	494982	9616506	Poste	2
6	495049	9616296	Quebrar Mola	2
7	495014	9616122	Casas Brancas	2
8	494949	9615724	Colégio Sabino Alves Brauna	2
9	494841	9615357	Casa Grande	2
10	494466	9615460	Casa Branca	2
11	494147	9615534	Quebra Mola	2
12	494082	9615541	Quebra Mola	2
13	493338	9614823	Parada Da Pedra	1
14	493386	9614909	Poste	1
15	493674	9614988	Portão Verde	1
16	494045	9614847	Casa Branca	1
17	494127	9614836	Entrada Do Sitio	1
18	494346	9614845	Casa Branca	1
19	494663	9614858	Bar	1
20	494885	9614847	Poste	1
21	495285	9614731	Casas Brancas	1
22	495662	9614602	Colégio Holanda Barroso	1
23	496654	9614363	Entrada Carrosal	1
24	496803	9614342	Abrigo	1
25	497410	9614270	Curva	2
26	497486	9613559	Parada Sinalizada Da Praça	2
27	497612	9613144	Parada sinalizada	2
28	497844	9612624	Colégio	2
29	497937	9612429	Portão Preto	2
30	497766	9611630	Parada Sinalização	3
31	497844	9611344	Cajueiro Da Curva	3
32	498104	9611263	Casa Amarela	3
33	498356	9611185	Casa De Talpa	3
34	498542	9611120	Oficina De Motos	3
35	498634	9611066	Igreja	3
36	499064	9610580	Casa Branca	3
37	497644	9613058	Garagem	2
Tipo de pavimento				
1- ASFALTO	2-CALÇAMENTO	3-TERRA BATIDA	4-TERRA SOLTA	5-OUTROS

**ANEXO II**  
**MODELO DE PROPOSTA DE PREÇOS**

AO PREGOEIRO DA PREFEITURA MUNICIPAL DE PARACURU.

Processo: **PREGÃO ELETRÔNICO Nº 05.003/2020-PERP**

Data e Hora de Abertura: \_\_\_\_\_ às \_\_\_\_\_ horas

**OBJETO: REGISTRO DE PREÇOS PARA FUTURA E EVENTUAL LOCAÇÃO DE VEÍCULOS DESTINADOS AO TRANSPORTE ESCOLAR DA REDE MUNICIPAL E ESTADUAL DE ENSINO PARA O ANO LETIVO 2020, JUNTO A SECRETARIA DE EDUCAÇÃO DO MUNICÍPIO DE PARACURU -CE, CONFORME PROJETO BÁSICO/TERMO DE REFERÊNCIA EM ANEXO DO EDITAL.**

Lote xxxx

ITEM	ESPECIFICAÇÃO	UND	QUANT.	V. UNITÁRIO	V. TOTAL

**VALOR MENOR PREÇO POR LOTE:** R\$ ..... (.....).

**PRAZO DE EXECUÇÃO:** Os serviços deverão ser executados no prazo máximo de **05 (CINCO) DIAS**, a contar da expedição da ORDEM DE SERVIÇO pela administração, no local determinado na ORDEM DE SERVIÇO.

**VALIDADE DA PROPOSTA:** 60 (sessenta) dias.

**Observações:**

- O licitante declara que tem o pleno conhecimento, aceitação e cumprirá todas as obrigações contidas no anexo I – Projeto Básico/Termo de Referência deste edital.
- Independente de declaração expressa, fica subentendida que no valor proposto estão incluídas todas as despesas necessárias a execução dos serviços, inclusive as relacionadas com:
  - encargos sociais, trabalhistas, previdenciários e outros;
  - tributos, taxas e tarifas, emolumentos, licenças, alvarás, multas e/ou qualquer infrações;
  - seguros em geral, da infortunística e de responsabilidade civil para quaisquer danos e prejuízos causados à Contratante e/ou a terceiros, gerados direta ou indiretamente pela execução dos serviços objeto desta licitação.

Local/Data: ....., ..... de ..... de .....